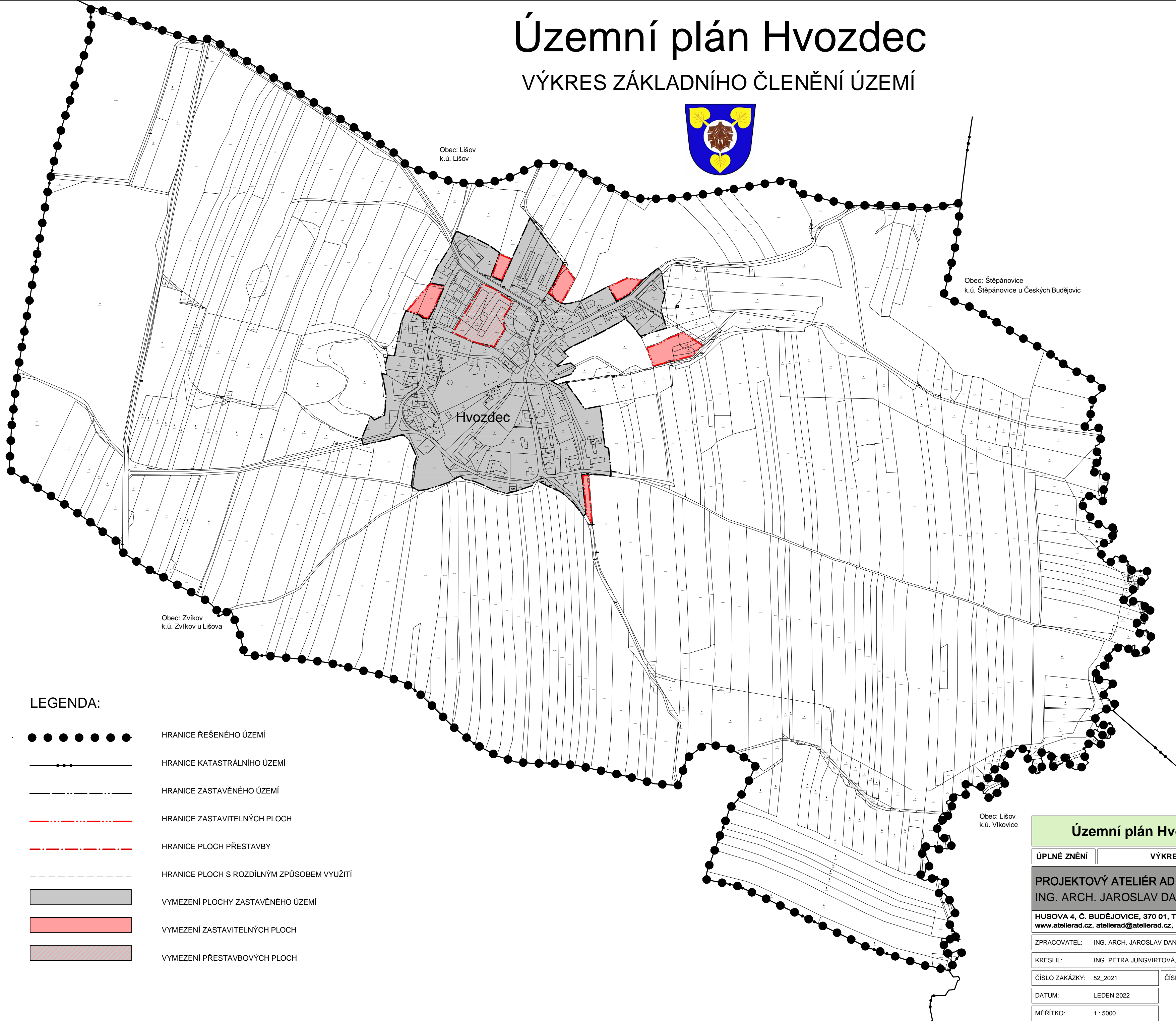












Územní plán Hvozdec

VÝKRES ZÁKLADNÍHO ČLENĚNÍ ÚZEMÍ



LEGENDA:

-  HRANICE ŘEŠENÉHO ÚZEMÍ
-  HRANICE KATASTRÁLNÍHO ÚZEMÍ
-  HRANICE ZASTAVĚNÉHO ÚZEMÍ
-  HRANICE ZASTAVITELNÝCH PLOCH
-  HRANICE PLOCH PŘESTAVBY
-  HRANICE PLOCH S ROZDÍLNÝM ZPŮSOBEM VYUŽITÍ
-  VYMEZENÍ PLOCHY ZASTAVĚNÉHO ÚZEMÍ
-  VYMEZENÍ ZASTAVITELNÝCH PLOCH
-  VYMEZENÍ PŘESTAVBOVÝCH PLOCH

Územní plán Hvozdec ve znění Změny č. 1 a 2

ÚPLNÉ ZNĚNÍ		VÝKRES ZÁKLADNÍHO ČLENĚNÍ ÚZEMÍ	
PROJEKTOVÝ ATELIÉR AD s.r.o. ING. ARCH. JAROSLAV DANĚK			
HUSOVA 4, Č. BUDĚJOVICE, 370 01, TEL. 387 311 238, 605 277 998 www.atelierad.cz, atelierad@atelierad.cz, IČ 25194771, DIČ CZ25194771			
ZPRACOVATEL: ING. ARCH. JAROSLAV DANĚK			
KRESLIL: ING. PETRA JUNGVIŘTOVÁ, LUKÁŠ HOLEMÝ			
ČÍSLO ZAKÁZKY: 52_2021	ČÍSLO VÝKRESU:	ČÍSLO PARÉ:	
DATUM: LEDEN 2022	1	1	
MĚŘÍTKO: 1 : 5000			

ZÁZNAM O ÚČINNOSTI

SPRÁVNÍ ORGÁN, KTERÝ POSLEDNÍ ZMĚNU ÚP VYDAL:	ZASTUPITELSTVO OBCE HVOZDEC
POŘADOVÉ ČÍSLO POSLEDNÍ ZMĚNY ÚP:	2
DATUM NABYTÍ ÚČINNOSTI POSLEDNÍ ZMĚNY ÚP:	22.02.2022
JMÉNO A PŘÍJMENÍ, FUNKCE A PODPIS OPRÁVNĚNÉ ÚŘEDNÍ OSOBY POŘIZOVATELE, OTISK ÚŘEDNÍHO RAZÍTKA:	
FRANTIŠEK SVÁTEK starosta obce	Ing. arch. JINDŘIŠKA KUPCOVÁ Oprávněná úřední osoba pořizovatele

