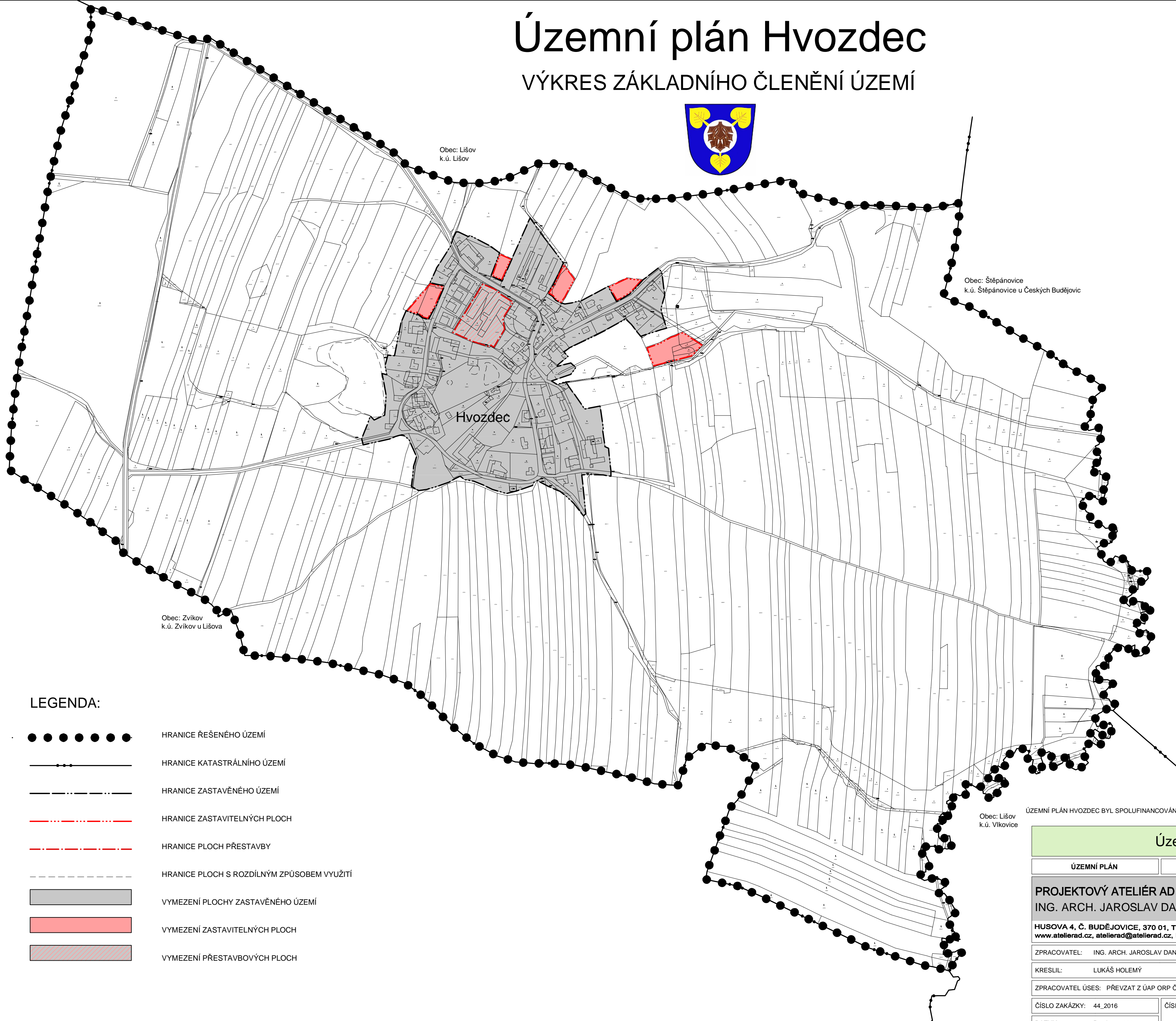












Územní plán Hvozdec

VÝKRES ZÁKLADNÍHO ČLENĚNÍ ÚZEMÍ



LEGENDA:

-  HRANICE ŘEŠENÉHO ÚZEMÍ
-  HRANICE KATASTRÁLNÍHO ÚZEMÍ
-  HRANICE ZASTAVĚNÉHO ÚZEMÍ
-  HRANICE ZASTAVITELNÝCH PLOCH
-  HRANICE PLOCH PŘESTAVBY
-  HRANICE PLOCH S ROZDÍLNÝM ZPŮSOBEM VYUŽITÍ
-  VYMEZENÍ PLOCHY ZASTAVĚNÉHO ÚZEMÍ
-  VYMEZENÍ ZASTAVITELNÝCH PLOCH
-  VYMEZENÍ PŘESTAVBOVÝCH PLOCH

ÚZEMNÍ PLÁN HVOZDEC BYL SPOLUFINANCOVÁN Z PROSTŘEDKŮ MINISTERSTVA PRO MÍSTNÍ ROZVOJ A JIHOČESKÝM KRAJEM

Územní plán Hvozdec		
ÚZEMNÍ PLÁN	VÝKRES ZÁKLADNÍHO ČLENĚNÍ ÚZEMÍ	
PROJEKTOVÝ ATELIÉR AD s.r.o. ING. ARCH. JAROSLAV DANĚK		
HUSOVA 4, Č. BUDĚJOVICE, 370 01, TEL. 387 312 514, 605 277 998 www.atelierad.cz, atelierad@atelierad.cz, IČ 25194771, DIČ CZ25194771		
ZPRACOVATEL: ING. ARCH. JAROSLAV DANĚK		
KRESLIL: LUKÁŠ HOLEMÝ		
ZPRACOVATEL ÚSES: PŘEVZAT Z ÚAP ORP ČESKÉ BUDĚJOVICE		
ČÍSLO ZAKÁZKY: 44_2016	ČÍSLO VÝKRESU: 1	ČÍSLO PARÉ: 1
DATUM: Prosinec 2018		
MĚŘÍTKO: 1 : 5 000		

ZÁZNAM O ÚČINNOSTI

DATUM NABYTÍ ÚČINNOSTI	
POŘIZOVATEL MAGISTRÁT MĚSTA ČESKÉ BUDĚJOVICE Odbor územního plánování OPRÁVNĚNÁ ÚŘEDNÍ OSOBA POŘIZOVATELE Ing. Luboš Lacina - vedoucí odboru	SPRÁVNÍ ORGÁN, KTERÝ ÚP VYDAL ZASTUPITELSTVO OBCE HVOZDEC
RAZÍTKO A PODPIS:	RAZÍTKO A PODPIS:

